

Согласовано  
Руководитель Исполнительного  
Комитета Чистопольского  
муниципального района  
Республики Татарстан  
М.Х. Губеев

02.09.2014 г.



Утверждаю  
Заведующая МБДОУ  
«Детский сад № 4» Чистопольского  
муниципального района  
Республики Татарстан  
И.В. Шоетова

02.09.2014 г.



Согласовано  
ОГИБДД отдела МВД России  
по Чистопольскому району  
Р.Г. Гарифуллин

02.09.2014 г.



## ПАСПОРТ

дорожной безопасности  
муниципального бюджетного дошкольного  
образовательного учреждения  
«Детский сад № 4»  
Чистопольского муниципального района  
Республики Татарстан

2014 г.

## Общие сведения

Муниципальное бюджетное дошкольное образовательное учреждение «Детский сад №4» Чистопольского муниципального района Республики Татарстан

Тип образовательной организации: бюджетное учреждение

Юридический адрес: 422980 Республика Татарстан г.Чистополь, ул. Ленина, д. 71

Фактический адрес: 422980 Республика Татарстан, г. Чистополь, ул. Ленина, д. 71  
422980 Республика Татарстан, г. Чистополь, ул. К. Либкнехта д. 32

Руководители образовательной организации:

Директор (заведующий): Шоетова Ирина Владимировна 8(84342)5-26-71  
(фамилия, имя, отчество) (телефон)

Заместитель директора  
по учебной работе: не имеется \_\_\_\_\_  
(фамилия, имя, отчество) (телефон)

Заместитель директора  
по воспитательной работе: не имеется \_\_\_\_\_  
(фамилия, имя, отчество) (телефон)

Ответственные работники Зам. начальника МКУ Буслаева Вера Ивановна  
муниципального органа «Управления образования (фамилия, имя, отчество),  
образования: Исполнительного комитета  
Чистопольского муниципального  
района Республики Татарстан  
по воспитательной работе 8(84342) 5-41-91  
(должность) (телефон)

Ответственные от Инспектор по пропаганде Воляков Вечеслав Владимирович  
Госавтоинспекции: отдела МВД России (фамилия, имя, отчество)  
по Чистопольскому  
муниципальному району  
Республики Татарстан 8(84343) 5- 26-50  
(должность) (телефон)

Ответственные работники Старший воспитатель Воробьева Елена Евгеньевна  
за мероприятия по (должность) (фамилия, имя, отчество)  
профилактике Старшая медсестра Егорова Галина Михайловна  
детского травматизма: (должность) (фамилия, имя, отчество)  
8(84342) 5-02-12  
(телефон)

Руководитель Шурыгин Виктор Евгеньевич \_\_\_\_\_  
дорожно-эксплуатационной (фамилия, имя, отчество) (телефон)  
организации, осуществляющей  
содержание улично-дорожной  
сети (УДС)

Руководитель \_\_\_\_\_  
дорожно – эксплуатационной (фамилия, имя, отчество) (телефон)  
организации, осуществляющей  
содержание технических средств  
организации дорожного движения  
(ТСОДД)

Количество обучающихся (воспитанников): 160

Наличие уголка по БДД: в каждой возрастной группе

Наличие класса по БДД: нет

Наличие автогородка (площадки) по БДД: нет

Наличие автобуса в образовательной организации: нет

Владелец автобуса: нет

Время занятий в образовательной организации: с 6.00 до 18.00, пятидневная рабочая неделя

**Телефоны оперативных служб:**

**МЧС – 01**

**Полиция – 02**

**Скорая помощь –**

## Содержание:

- I. План-схемы образовательной организации (сокращение - ОО).
  1. Район расположения образовательной организации, пути движения транспортных средств и детей (обучающихся).
  2. Организация дорожного движения в непосредственной близости от образовательной организации с размещением соответствующих технических средств организации дорожного движения, маршруты движения детей и расположение парковочных мест.
  3. Маршруты движения организованных групп детей от образовательной организации к стадиону, парку или спортивно - оздоровительному комплексу.
  4. Пути движения транспортных средств к местам разгрузки/погрузки и рекомендуемые безопасные пути передвижения детей по территории образовательной организации.
  
- II. Информация об обеспечении безопасности перевозок детей специальным транспортным средством (автобусом).
  1. Общие сведения.
  2. Маршрут движения автобуса образовательной организации.
  3. Безопасное расположение остановки автобуса у образовательной организации.
  
- III. Приложения.
  1. План-схема пути движения транспортных средств и детей при проведении дорожных ремонтно-строительных работ вблизи образовательной организации.

## **1.Рекомендации к составлению плана – схемы района расположения образовательной организации**

1. Район расположения образовательной организации определяется группой жилых домов, зданий и улично-дорожной сетью с учетом остановок общественного транспорта (выходов из станций метро), центром которого является непосредственно образовательная организация;

2. Территория, указанная на схеме, включает:

- образовательную организацию;
- стадион вне территории образовательной организации, на котором могут проводиться занятия по физической культуре (*при наличии*);
- парк, в котором могут проводиться занятия с детьми на открытом воздухе (*при наличии*);
- спортивно-оздоровительный комплекс (*при наличии*),
- жилые дома, в которых проживает большая часть детей данной образовательной организации;
- автомобильные дороги и тротуары.

3. На схеме обозначены:

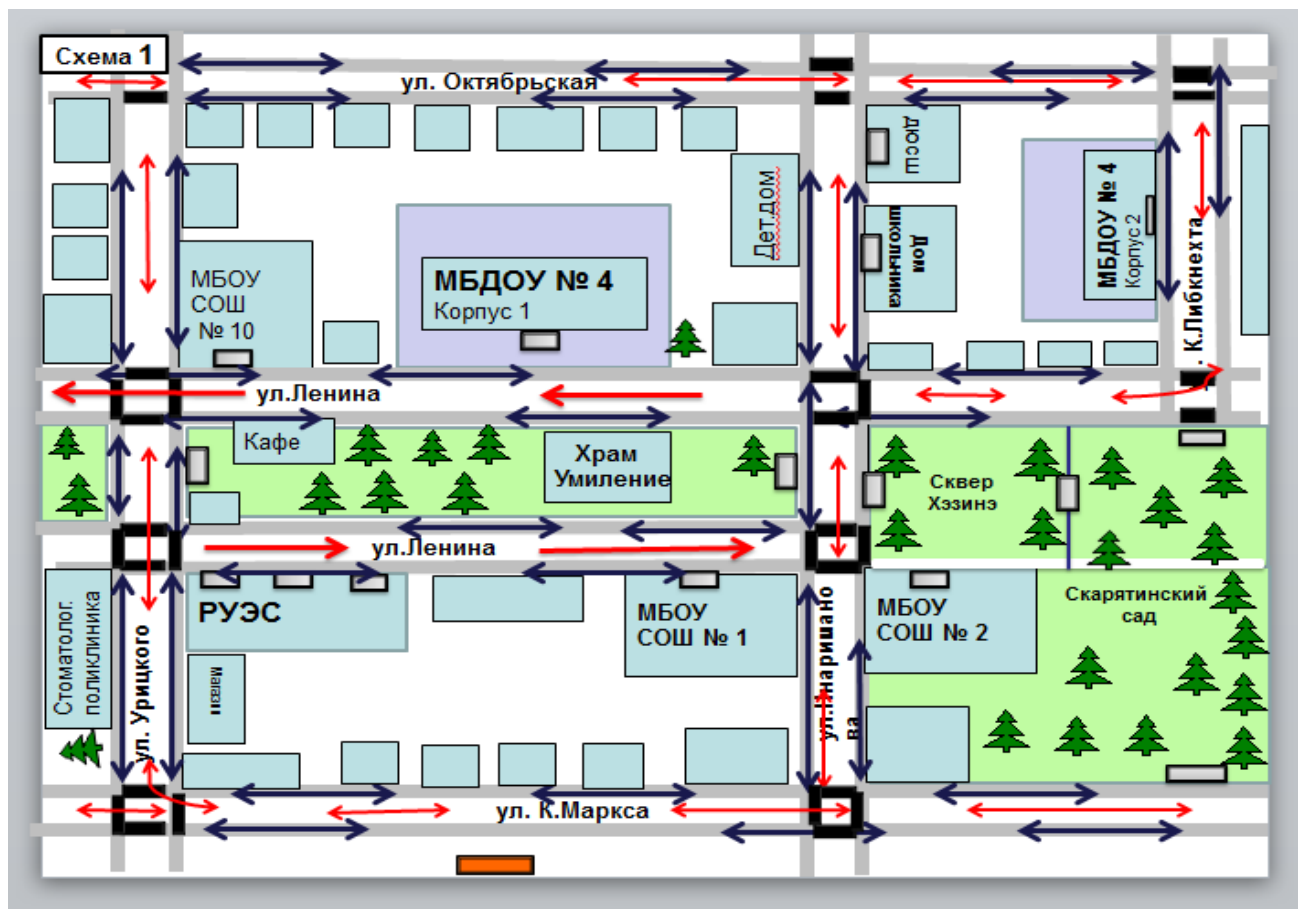
- расположение жилых домов, зданий и сооружений;
- сеть автомобильных дорог;
- пути движения транспортных средств;
- пути движения детей в/из образовательную организацию;
- опасные участки (места несанкционированных переходов на подходах к образовательной - организации, места имевших место случаев дорожно-транспортных происшествий с участием детей-пешеходов и детей-велосипедистов);
- уличные (наземные - регулируемые / нерегулируемые) и внеуличные (надземные / подземные) пешеходные переходы;
- представления о районе расположения образовательной организации.

На схеме обозначены наиболее частые пути движения детей от дома (от отдаленных остановок маршрутных транспортных средств) к образовательной организации и обратно.

При исследовании маршрутов движения детей необходимо уделить особое внимание опасным зонам, где дети пересекают проезжие части дорог не по пешеходному переходу.

# I. План – схема образовательной организации.

## 1. Район расположения образовательной организации, пути движения транспортных средств и детей



## 2.Рекомендации к составлению схемы организации дорожного движения в непосредственной близости от образовательной организации

1 Схема организации дорожного движения ограничена автомобильными дорогами, находящимися в непосредственной близости от образовательной организации.

2.На схеме обозначаются:

- здание образовательной организации с указанием территории, принадлежащей непосредственно образовательной организации (при наличии указать ограждение территории);
- автомобильные дороги и тротуары; уличные (наземные - регулируемые/нерегулируемые) и внеуличные (надземные/подземные) пешеходные переходы на подходах к образовательной организации;
- дислокация существующих дорожных знаков и дорожной разметки;
- другие технические средства организации дорожного движения;
- направление движения транспортных средств по проезжей части;
- направление безопасного маршрута движения детей.

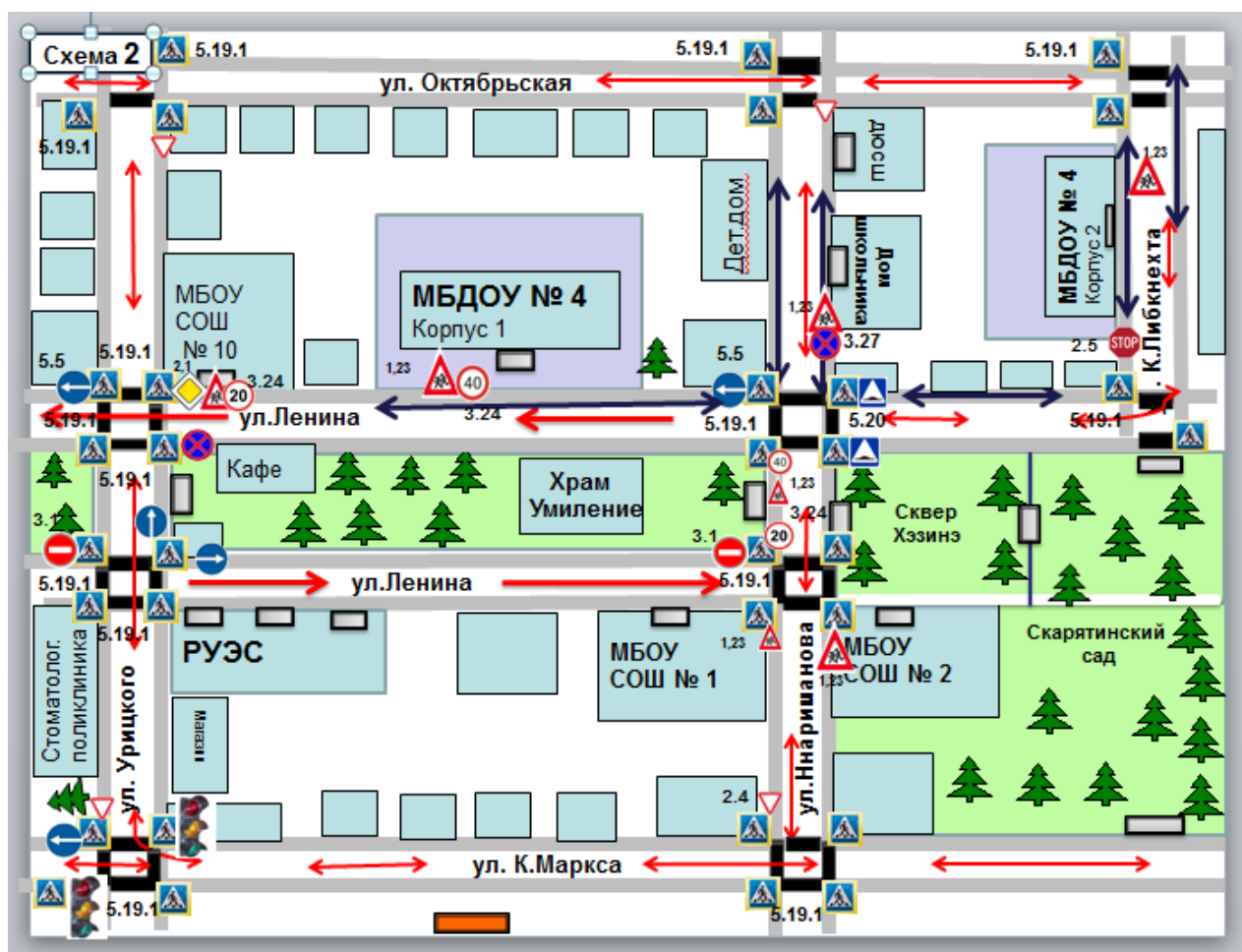
3.На схеме указано расположение остановок маршрутных транспортных средств и безопасные маршруты движения детей от остановочного пункта к образовательной

организации и обратно;

4. При наличии стоянки (парковочных мест) около образовательной организации, указывается место расположение и безопасные маршруты движения детей от парковочных мест к образовательной организации и обратно.

К схеме (в случае необходимости) должен быть приложен план мероприятий по приведению существующей организации дорожного движения к организации дорожного движения, соответствующей нормативным техническим документам, действующим в области дорожного движения, по окончании реализации которого готовится новая схема.

## 2. Схема организации дорожного движения в непосредственной близости от образовательной организации с размещением соответствующих технических средств организации дорожного движения, маршрутов движения детей и расположения парковочных мест

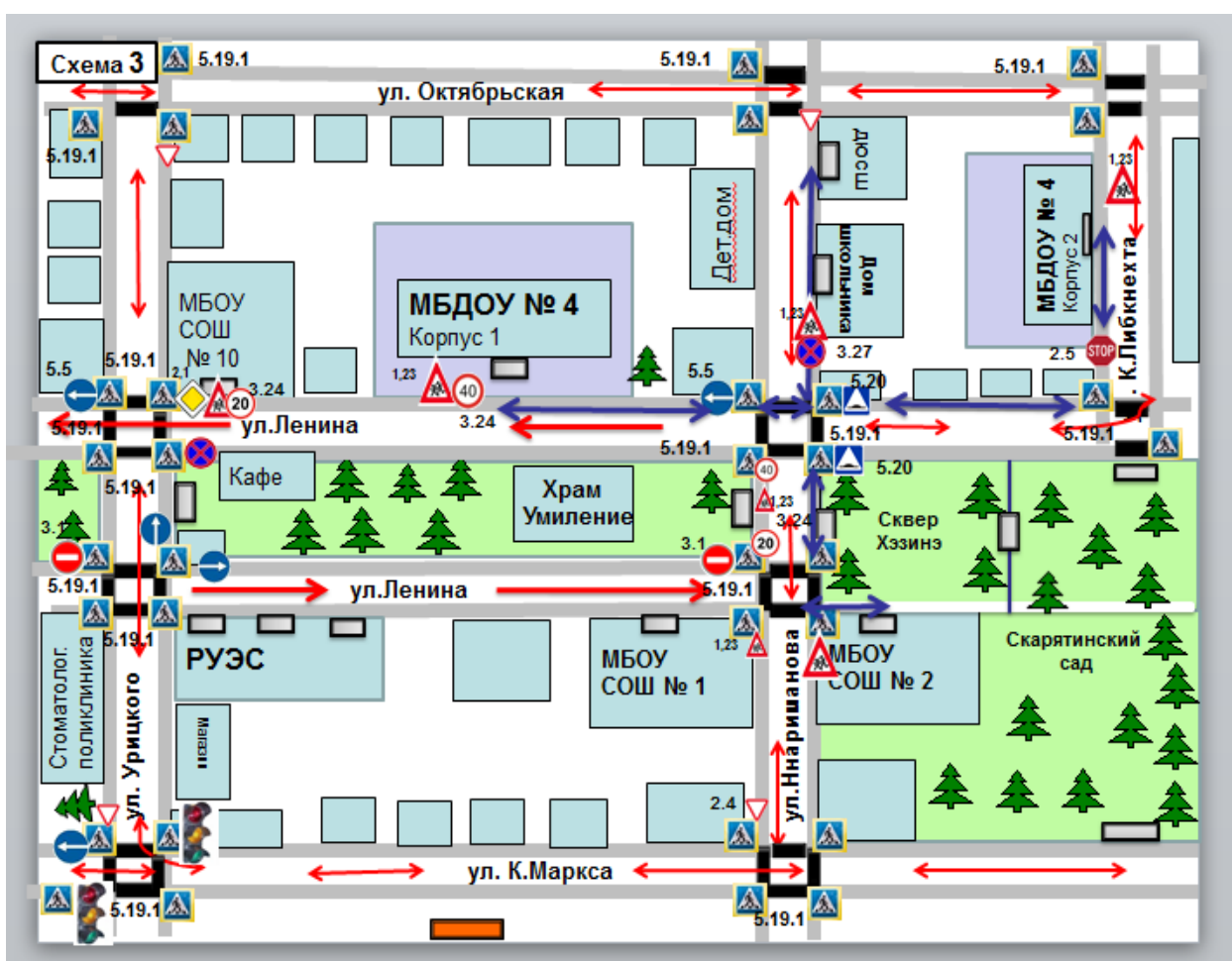


## 3. Рекомендации к составлению схемы маршрутов движения организованных групп детей от образовательной организации к стадиону, парку или спортивно-оздоровительному комплексу

На схеме района расположения образовательной организации указываются безопасные маршруты движения детей от образовательной организации к стадиону, парку или спортивно-оздоровительному комплексу и обратно.

Эти схемы должны использоваться преподавательским составом при организации движения групп детей к местам проведения занятий вне территории образовательной организации.

### 3. План-схема маршрутов движения организованных групп детей от образовательной организации к стадиону, парку или спортивному комплексу



### 4. Рекомендации к составлению схемы пути движения транспортных средств к местам разгрузки/погрузки и рекомендуемые безопасные пути передвижения детей по территории образовательной организации



На схеме указывается примерная траектория движения транспортных средств на территории образовательной организации, в том числе места погрузки/разгрузки, а также безопасный маршрут движения детей во время погрузочно-разгрузочных работ

В целях обеспечения безопасного движения детей по территории образовательной организации необходимо исключить пересечения путей движения детей и путей движения транспортных средств.

#### 4. План-схема путей движения транспортных средств к местам разгрузки / погрузки и рекомендуемые безопасные пути передвижения детей по территории образовательной организации



**II. Информация об обеспечении безопасности перевозок детей  
специальным транспортным средством (автобусом)  
(при наличии автобуса(ов))**

**1. Общие сведения**

Марка \_\_\_\_\_

Модель \_\_\_\_\_

Государственный регистрационный  
знак \_\_\_\_\_

Год выпуска \_\_\_\_\_ Количество мест в автобусе \_\_\_\_\_

Соответствие конструкции требованиям, предъявляемым к школьным  
автобусам \_\_\_\_\_

**2. Сведения о водителе (ях) автобуса(ов)**

Фамилия, имя, отчество	Дата принятия на работу	Стаж вождения тс категории Б	Дата пред- стоящего мелипинского осмотра	Период проведения стажировк и	Сроки повышение квалифика ции	Допущенные нарушения пдд

**3. Организационно-техническое обеспечение**

1) Лицо, ответственное, за обеспечение безопасности дорожного  
движения): \_\_\_\_\_

(ФИО)

назначено \_\_\_\_\_

(дата)

прошло аттестацию \_\_\_\_\_

(дата)

2) Организация проведения предрейсового медицинского осмотра водителя:  
осуществляет \_\_\_\_\_

на основании \_\_\_\_\_

действительного до \_\_\_\_\_

3) Организация проведения предрейсового технического осмотра  
транспортного средства:  
осуществляет \_\_\_\_\_

на основании \_\_\_\_\_

действительного до \_\_\_\_\_

4) Дата очередного технического  
осмотра \_\_\_\_\_

5) Место стоянки автобуса в нерабочее  
время \_\_\_\_\_

меры, \_\_\_\_\_ исключая \_\_\_\_\_ несанкционированное  
использование \_\_\_\_\_

---

#### **4. Сведения о владельце автобуса**

Юридический адрес владельца: \_\_\_\_\_

Фактический адрес владельца: \_\_\_\_\_

Телефон ответственного лица (при отсутствии автобуса) \_\_\_\_\_

#### **Сведения об организациях, осуществляющих перевозку детей специальным транспортным средством (автобусом)**

---

---

---

---

---

---

---

## **Рекомендуемый список контактов организаций, осуществляющих перевозку детей специальным транспортным средством (автобусом)**

При перевозке детей специальным транспортным средством (автобусом) сторонней организацией заполняется карточка. Заполненная карточка храниться в разделе «Приложение»

### **Информационная карточка перевозок детей специальным транспортным средством (автобусом)**

#### **1. Общие сведения**

Марка \_\_\_\_\_

Модель \_\_\_\_\_

Государственный регистрационный знак \_\_\_\_\_

Год выпуска \_\_\_\_\_ Количество мест в автобусе \_\_\_\_\_

Соответствие конструкции требованиям, предъявляемым к школьным автобусам \_\_\_\_\_

#### **2. Сведения о владельце**

Владелец: \_\_\_\_\_  
(наименование организации)

Юридический адрес владельца \_\_\_\_\_

Фактический адрес владельца \_\_\_\_\_

Телефон ответственного лица \_\_\_\_\_

#### **3. Сведения о водителе автобуса**

Фамилия, имя, отчество \_\_\_\_\_

Принят на работу \_\_\_\_\_

Стаж вождения категории В \_\_\_\_\_

## 4. Организационно-техническое обеспечение

Лицо, ответственное за обеспечение безопасности дорожного движения

\_\_\_\_\_ (Ф.И.О.)

назначено \_\_\_\_\_

(дата)

прошло аттестацию \_\_\_\_\_

(дата)

Дата последнего технического осмотра \_\_\_\_\_

Директор (заведующий)  
образовательной организации

\_\_\_\_\_ подпись

\_\_\_\_\_ (Ф.И.О.)

Руководитель организации,  
осуществляющей перевозку  
детей специальным транспортом  
(автобусом)

\_\_\_\_\_ подпись

\_\_\_\_\_ (Ф.И.О.)

## 2. Рекомендации к составлению схемы маршрута движения автобуса образовательной организации

На схеме указываются населенные пункты, через которые следует автобус образовательной организации, оборудованные места остановок для посадки и высадки детей в каждом населенном пункте и в иных местах по маршруту движения автобуса; непосредственно населенный пункт, где расположена образовательная организация.

На схеме указывается безопасный маршрут следования автобуса образовательной организации из пункта А в пункт В, а также обозначены;

- жилые дома населенных пунктов;
- здание образовательной организации;
- автомобильные дороги;
- дислокация существующих дорожных знаков на пути следования автобуса образовательной организации;
- пешеходные переходы, пересекающие проезжую часть маршрута движения автобуса образовательной организации;
- другие технические средства организации дорожного движения на маршруте движения автобуса образовательной организации.

Дополнительно, при наличии трудных (опасных) участков дорог по пути

следования автобуса, представляется целесообразным давать их подробное описание с рекомендациями по безопасному преодолению.

Кроме того, рекомендуется дополнять паспорт фотоматериалами с изображением таких участков, а также с изображениями остановочных пунктов и мест ожидания.

В случаях, когда осуществляется перевозка детей специальным транспортным средством на экскурсии, спортивные соревнования, в лагерь, к месту сдачи государственной аттестации и единого государственного экзамена, Паспорт безопасности образовательной организации дополняется схемами маршрута движения специального транспортного средства (автобуса).

## **2. Маршрут движения автобуса образовательной организации ( у образовательной организации нет автобуса – схему составлять не нужно)**

### **Рекомендации к составлению схемы расположения остановки автобуса у образовательной организации**

На схеме указывается подъезд в оборудованный «карман» или другое оборудованное место для посадки и, высадки детей из автобуса у образовательной организации, и дальнейший путь движения автобуса по проезжей части, а также безопасный маршрут движения детей от остановки автобуса у образовательной организации. На схеме обозначены:

- жилые дома района расположения образовательной организации;
- здание образовательной организации;
- ограждение территории образовательной организации  
(при наличии);
- автомобильные дороги.

### **Безопасное расположение остановки автобуса у образовательной организации**

#### **Рекомендации к составлению план-схемы пути движения транспортных средств и детей при проведении дорожных ремонтно-строительных работ вблизи образовательной организации**

На схеме указывается место производства дорожных ремонтно-строительных работ его обустройство дорожными знаками и ограждениями, иными техническими средствами организации дорожного движения, а также

безопасный маршрут движения детей к образовательной организации с учетом изменения маршрута движения по тротуару.

На схеме обозначены:

- участок производства дорожных ремонтно-строительных работ;
- автомобильные дороги;
- тротуары;
- альтернативные пути (обходы места производства дорожных ремонтно-строительных работ пешеходами и объезды транспортными средствами);
- здание образовательной организации;
- ограждение территории образовательной организации  
(при наличии).

## **Приложение**

**План – схема пути движения транспортных средств и детей при проведении дорожных ремонтно – строительных работ вблизи образовательной организации**